

MODULARIO
F. - Catasto - 481



MINISTERO DELLE FINANZE
DIPARTIMENTO DEL TERRITORIO

Mod. EP/1 CEU

Ufficio Tecnico Erariale di REGGIO EMILIA

ELABORATO PLANIMETRICO

Pag. n. 1 di 3

Ubicazione e riferimenti catastali dell'immobile	
Comune <u>REGGIO EMILIA</u>	C.T. Sez. ... Fgl. ... Mapp. ...
Via/piazza <u>CIPRIANI</u> n. ...	C.E.U. Sez. <u>V</u> Fgl. <u>86</u> Mapp. <u>122</u>
ESTRATTO DI MAPPA	scala 1: <u>5000</u> Tipo mappale n. <u>24151</u> del <u>05/08/99</u>
<div>122</div>	
Riservato all'Ufficio Tecnico Erariale	
Protocollo	
Sostituisce il presente mod. EP/1 prot.	
Annullato e sostituito dal mod. EP/1 prot.	
UFFICIO DEL TERRITORIO REGGIO EMILIA 16 SET. 1999 REPARTO III	
IL TECNICO <u>14/09/99</u>	

MODULARIO
F. - Catasto - 432



MINISTERO DELLE FINANZE
DIPARTIMENTO DEL TERRITORIO

Mod. EP/2 CEU


Ufficio Tecnico Erariale di REGGIO EMILIA

ELABORATO PLANIMETRICO

Pag. n. 2, di 3

Comune <u>REGGIO EMILIA</u>	Sezione <u>V</u>	Foglio <u>86</u>	Numero <u>122</u>	Tipo mappale n. <u>24151</u>	del <u>05/08/99</u>
--------------------------------	---------------------	---------------------	----------------------	---------------------------------	------------------------

DIMOSTRAZIONE GRAFICA DEI SUBALTERNI ASSEGNATI	scala 1: <u>500</u>
--	------------------------



Riservato all'Ufficio Tecnico Erariale	UFFICIO DEL TERRITORIO REGGIO EMILIA 16 SET. 1999 DIPARTITO M.	IL TECNICO 16/09/99 LIBERATO
Protocollo _____		
Sostituisce il presente mod. EP/2 prot. _____		
Annulloato e sostituito dal mod. EP/2 prot. _____		

MODULARIO
F. - Catasto - 433



MINISTERO DELLE FINANZE
DIPARTIMENTO DEL TERRITORIO

Mod. EP/3 CEU

Ufficio Tecnico Erariale di REGGIO EMILIA

ELABORATO PLANIMETRICO

ELENCO DEI SUBALTERNI ASSEGNATI


Pag. n. 3 di 3

Comune		Sezione	Foglio	Numero	Tipo mappale n.		del		
REGGIO EMILIA		U	86	122	74151		05/08/99		
Numero	Sub.	UBICAZIONE via/piazza			N. civico	piano	scala	int.	DESCRIZIONE
122	1	CIPRUANI			/	T-1	/	/	ABITAZIONE
11	2	"			/	T-1	/	/	ABITAZIONE
11	3	"			/	T-1	/	/	ABITAZIONE
11	4	"			/	T-2	/	/	ABITAZIONE
11	5	"			/	T-2	/	/	ABITAZIONE
11	6	"			/	T-2	/	/	ABITAZIONE
11	7	"			/	T	/	/	GARAGE
122	8	CIPRUANI			/	T	/	/	GARAGE
11	9	"			/	T	/	/	GARAGE
11	10	"			/	T	/	/	GARAGE
11	11	"			/	T	/	/	GARAGE
11	12	"			/	T	/	/	GARAGE
11	13	"			/	T-12	/	/	BCNC AI SUB DA 1 A 12 (ATRUO - VANO SCALA)
11	14	"			/	T-1	/	/	ABITAZIONE
11	15	"			/	T-1	/	/	ABITAZIONE
11	16	"			/	T-1	/	/	ABITAZIONE
11	17	"			/	T-2	/	/	ABITAZIONE
11	18	"			/	T-2	/	/	ABITAZIONE
122	19	CIPRUANI			/	T-2	/	/	ABITAZIONE
11	20	"			/	T	/	/	GARAGE
11	21	"			/	T	/	/	GARAGE
11	22	"			/	T	/	/	GARAGE
11	23	"			/	T	/	/	GARAGE
11	24	"			/	T	/	/	GARAGE
11	25	"			/	T	/	/	GARAGE
11	26	"			/	T-12	/	/	BCNC AI SUB DA 14 A 25 (ATRUO VANO SCALA)
11	27	"			/	T	/	/	BCNC AI SUB DA 1 A 26 (AREA CORTILIVA)

Roma - Istituto Poligrafico e Zecca dello Stato - P.V.

Riservato all'Ufficio Tecnico Erariale	UFFICIO DEL TERRITORIO REGGIO EMILIA L'operatore 16 SET. 1999 REPARTO III	IL TECNICO <u>16/09/99</u> data <u>[firma]</u> firma e timbro REGGIO EMILIA
Protocollo		
Sostituisce il presente mod. EP/3 prot.		
Annullato e sostituito dal mod. EP/3 prot.		

MODULARIO
F. rig. rend. 486




MINISTERO DELLE FINANZE
DIPARTIMENTO DEL TERRITORIO
CATASTO EDILIZIO URBANO (RDL 13-4-1939, n. 652)

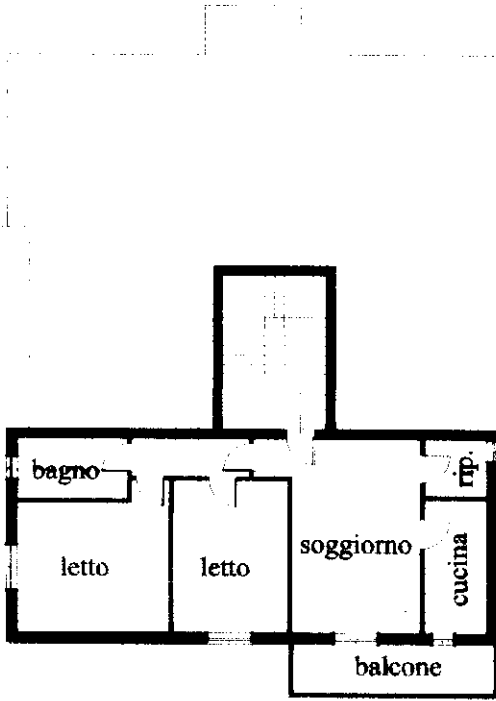
MOD. AN (CEU)

133E
300


Planimetria di u.i.u. in Comune di REGGIO EMILIA via CIPRIANI civ.




122



piano primo h:280




piano terra h:240

ORIENTAMENTO

SCALA DI 1:200

Dichiarazione di N.C. ☒
Denuncia di variazione ☐

Identificativi catastali
F. 86
n. 122 sub. 3

Compilata dal GEOMETRA
(Titolo, cognome e nome)
ZAMBELLI AUBENIO
Iscritto all'albo dei GEOMETRI
della provincia di REGGIO EM. n. 969
data 14/09/99 Firma 

UFFICIO DEL TERRITORIO
RISERVA REGGIO EMILIA
16 SET. 1999
REPARTO III

Data presentazione: 16/09/1999 - Data: 16/10/2024 - n. T322048 - Richiedente: GZZMDM66E15L184K
Totale schede: 1 - Formato di acquisizione: A4(210x297) - Formato stampa richiesto: A3(297x420)
Ultima planimetria in atti

Catasto dei Fabbricati - Situazione al 16/10/2024 - Comune di REGGIO NELL'EMILIA(H223) - < Foglio 86 - Particella 122 - Subalterno 3 >
VIA AMILCARE CIPRIANI Piano I

della provincia di REGGIO EM. n. 969
14/08/00