

Agenzia del Territorio  
CATASTO FABBRICATI  
Ufficio Provinciale di  
Catania

Dichiarazione protocollo n. CT0130505 del 12/05/2005

Planimetria di u.i.u. in Comune di Caltagirone

Via Sant'agostino

civ. 64-66-72

Identificativi Catastali:

Sezione:

Foglio: 87

Particella: 495

Subalterno: 5

Compilata da:

Tasca Salvatore

Iscritto all'albo:

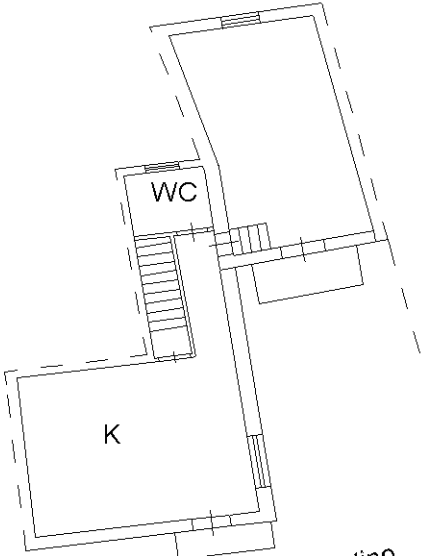
Geometri

Prov. Catania

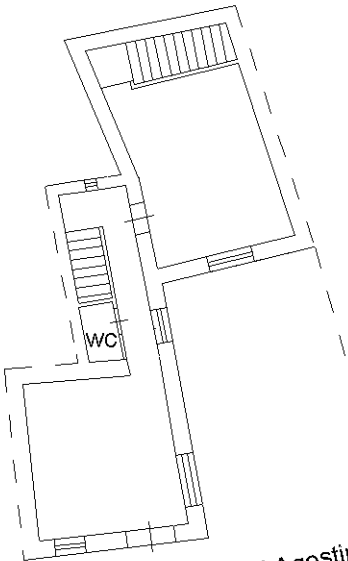
N. 3031

Scheda n. 1

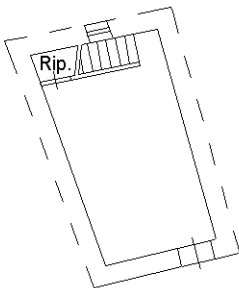
Scala 1:200



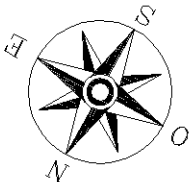
Piano secondo  
H= 2.60 mt



Piano primo  
H= 2.50 mt



Piano terra  
H= 2.40 mt



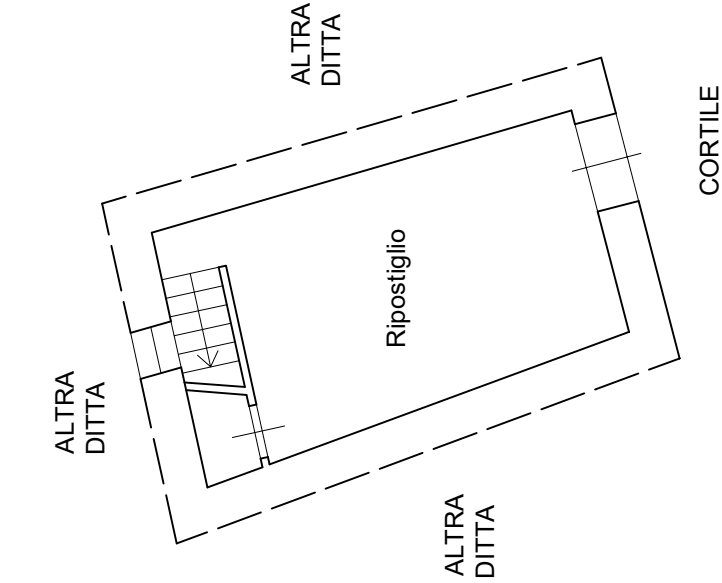
Ultima planimetria in atti

Data: 10/04/2024 - n. T161681 - Richiedente: STNVLR74H41Z133O

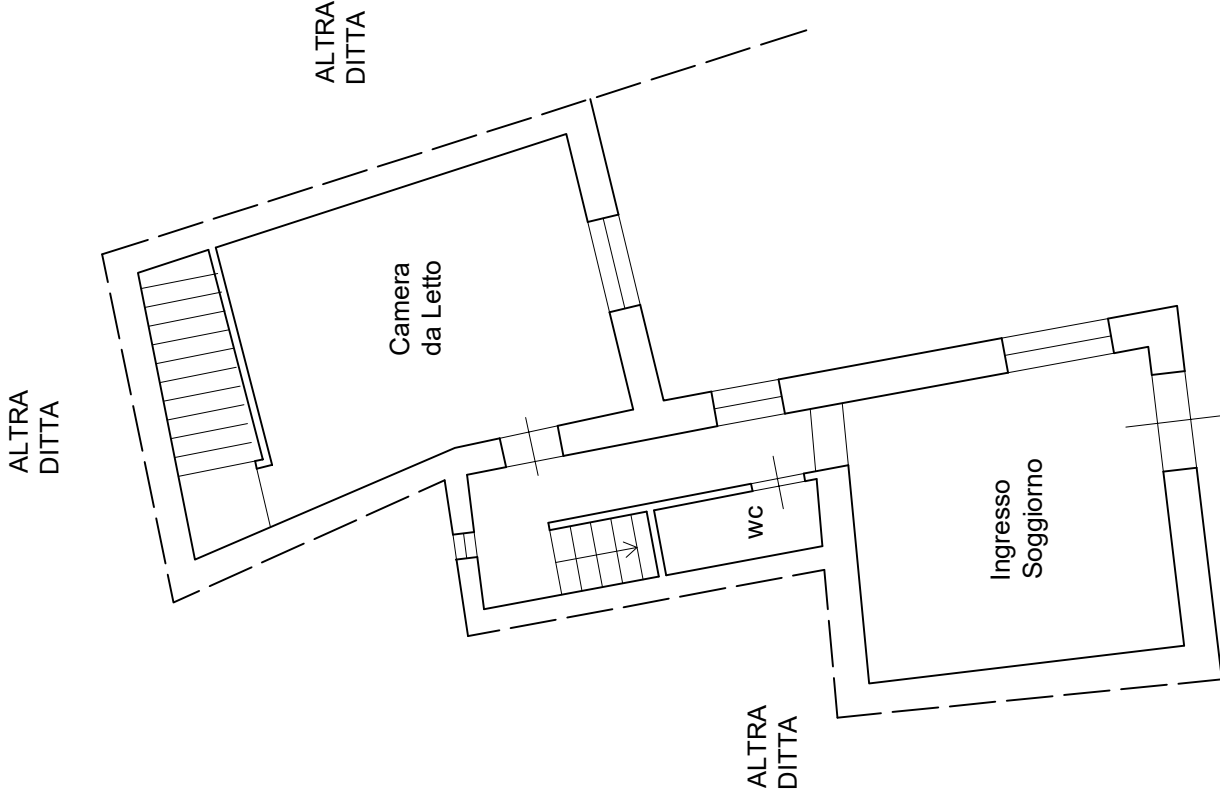
Totale schede: 1 - Formato di acquisizione: A4(210x297) - Formato stampa richiesto: A4(210x297)

RILIEVO DELLO STATO DI FATTO

PIANTA PIANO TERRA



PIANTA PIANO PRIMO



PIANTA PIANO PRIMO

