

Agenzia del Territorio
CATASTO FABBRICATI
Ufficio Provinciale di
Reggio Emilia

Dichiarazione protocollo n. RE0262765 del 30/11/2011

Planimetria di u.i.u. in Comune di Montecchio Emilia

Strada Montegrappa

civ. 4

Identificativi Catastali:

Sezione:

Foglio: 10

Particella: 307

Subalterno: 1

Compilata da:

Cantarelli Alberto

Iscritto all'albo:

Geometra Dipendente Pubblico

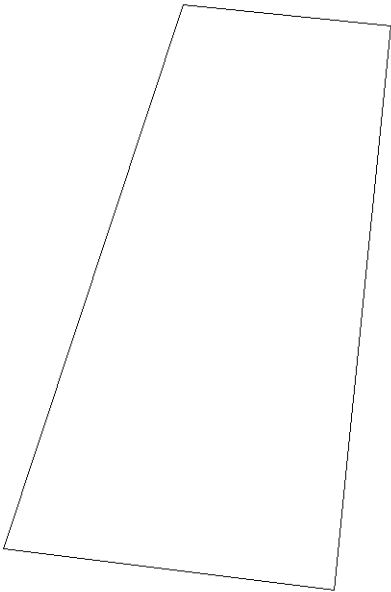
Prov.

N.

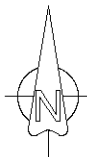
Scheda n. 1

Scala 1:200

RAPPRESENTAZIONE GRAFICA REDATTA D'UFFICIO SENZA ACCESSO



PIANO TERRA



Ultima planimetria in atti

Agenzia del Territorio
CATASTO FABBRICATI
Ufficio Provinciale di
Reggio Emilia

Dichiarazione protocollo n. RE0262765 del 30/11/2011

Planimetria di u.i.u. in Comune di Montecchio Emilia

Strada Montegrappa

civ. 4

Identificativi Catastali:

Sezione:

Foglio: 10

Particella: 307

Subalterno: 2

Compilata da:

Cantarelli Alberto

Iscritto all'albo:

Geometra Dipendente Pubblico

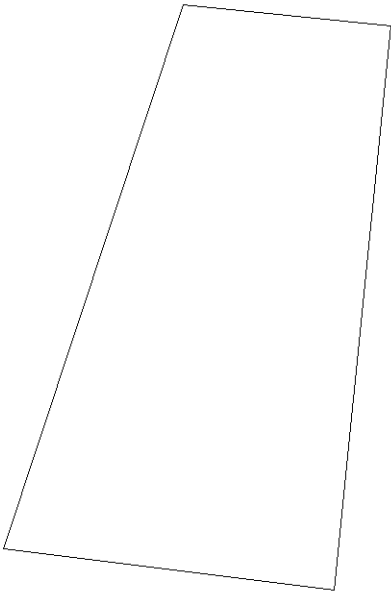
Prov.

N.

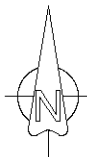
Scheda n. 1

Scala 1:200

RAPPRESENTAZIONE GRAFICA REDATTA D'UFFICIO SENZA ACCESSO



PIANO PRIMO



Ultima planimetria in atti

Agenzia del Territorio
CATASTO FABBRICATI
Ufficio Provinciale di
Reggio Emilia

Dichiarazione protocollo n. RE0262765 del 30/11/2011

Planimetria di u.i.u. in Comune di Montecchio Emilia

Strada Montegrappa

civ. 4

Identificativi Catastali:

Sezione:

Foglio: 10

Particella: 307

Subalterno: 3

Compilata da:

Cantarelli Alberto

Iscritto all'albo:

Geometra Dipendente Pubblico

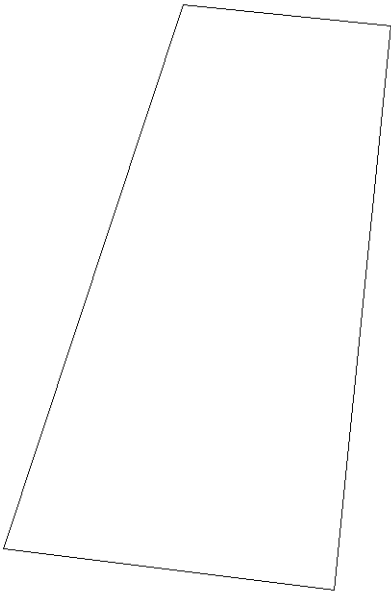
Prov.

N.

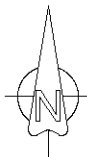
Scheda n. 1

Scala 1:200

RAPPRESENTAZIONE GRAFICA REDATTA D'UFFICIO SENZA ACCESSO



PIANO SECONDO



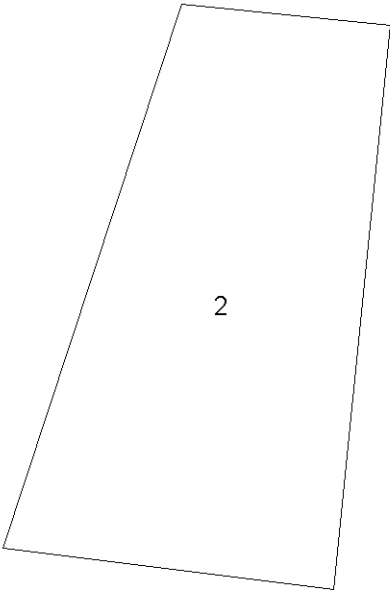
Ultima planimetria in atti

ELABORATO PLANIMETRICO	
Compilato da: Cantarelli Alberto	
Iscritto all'albo: Geometra Dipendente Pubblico	
Prov.	N.

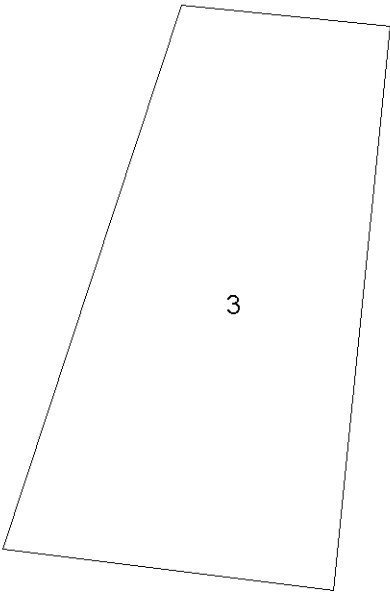
Agenzia del Territorio
CATASTO FABBRICATI
Ufficio Provinciale di
Reggio Emilia

Comune di Montecchio Emilia			Protocollo n. RE0262765 del 30/11/2011	
Sezione:	Foglio: 10	Particella: 307	Tipo Mappale n. 261140	del 28/11/2011
Dimostrazione grafica dei subalterni			Scala 1 : 200	

RAPPRESENTAZIONE GRAFICA REDATTA D'UFFICIO SENZA ACCESSO



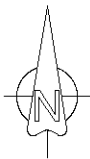
PIANO PRIMO



PIANO SECONDO



PIANO TERRA



Ultima planimetria in atti