

Agenzia del Territorio
CATASTO FABBRICATI
Ufficio Provinciale di
Catania

Dichiarazione protocollo n. CT0329773 del 23/06/2009

Planimetria di u.i.u. in Comune di Caltagirone

Via Pier Paolo Morretta

civ. 6

Identificativi Catastali:

Sezione:

Foglio: 108

Particella: 1611

Subalterno: 2

Compilata da:

Savatteri Michele

Iscritto all'albo:

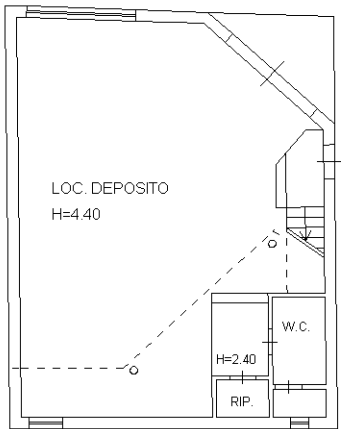
Architetti

Prov. Catania

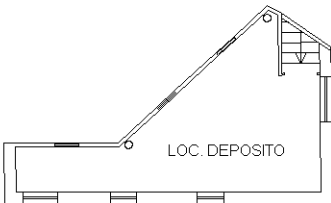
N. 1130

Scheda n. 1

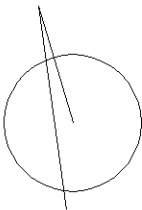
Scala 1:200



PIANO TERRA



PIANO PRIMO
H=2.20



Ultima planimetria in atti

Data: 22/04/2017 - n. T33699 - Richiedente: LPRCML68L14B428W

Totale schede: 1 - Formato di acquisizione: A4(210x297) - Formato stampa richiesto: A4(210x297)

Catasto dei Fabbricati - Situazione al 22/04/2017 - Comune di CALTAGIRONE (B428) - < Foglio: 108 - Particella: 1611 - Subalterno: 2 >
VIA PIER PAOLO MORRETTA n. 6 piano: T-1;