

Agenzia del Territorio  
CATASTO FABBRICATI  
Ufficio Provinciale di  
Sondrio

Dichiarazione protocollo n. SO0070647 del 10/08/2005

Planimetria di u.i.u. in Comune di Aprica

Via Europa

civ. SNC

Identificativi Catastali:

Sezione:

Foglio: 10

Particella: 453

Subalterno: 20

Compilata da:

Bianchi Fausto Federico

Iscritto all'albo:  
Architetti

Prov. Brescia

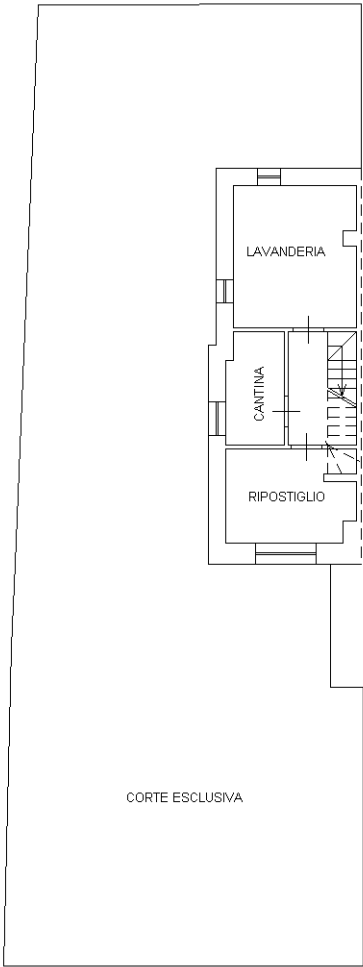
N. 1195

Scheda n. 1

Scala 1:200

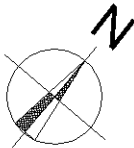
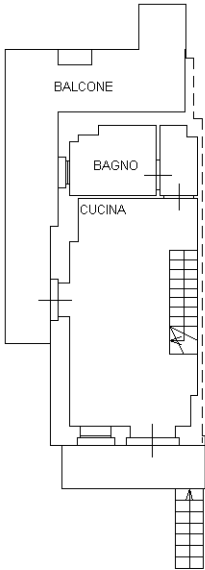
PIANO TERRA

H=2.50



PIANO PRIMO

H=2.40



Ultima planimetria in atti