

Agenzia del Territorio
CATASTO FABBRICATI
Ufficio Provinciale di
Palermo

Dichiarazione protocollo n. PA0131292 del 17/03/2008

Planimetria di u.i.u. in Comune di San Giuseppe Iato

Via Delle Pergole

civ. 11

Identificativi Catastali:

Sezione:

Foglio: MU

Particella: 1595

Subalterno: 1

Compilata da:

Cavataio Agostino

Iscritto all'albo:

Geometri

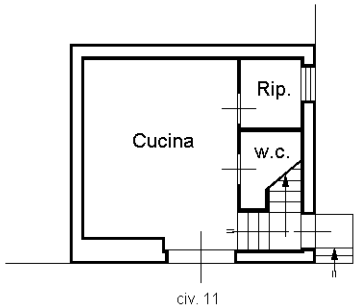
Prov. Palermo

N. 4109

Scheda n. 1

Scala 1:200

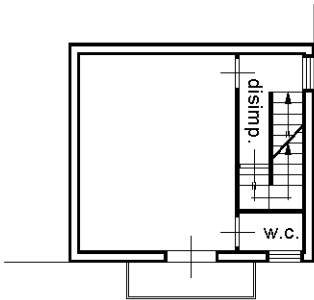
Piano Terra h = ml. 2.90



Via Delle Pergole

Via Anime Sante

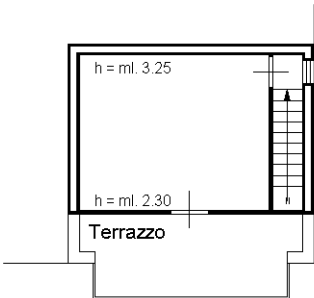
Piano Primo h = ml. 3.10



Via Delle Pergole

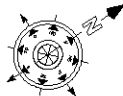
Via Anime Sante

Piano Secondo
h media = ml. 2.80



Via Delle Pergole

Via Anime Sante



Ultima planimetria in atti